

L'autoroute, « un patrimoine accessible à tous »

Les 19 et 20 septembre prochain, le groupe APRR met en avant la richesse culturelle de certaines de ses aires et propose au public des visites guidées et des expositions gratuites, afin de découvrir le patrimoine du réseau. Le Groupe s'inscrit ainsi dans la dynamique nationale des Journées européennes du patrimoine 2009, en offrant un service culturel « accessible à tous ».

Et si l'autoroute n'était pas qu'un moyen de déplacement ?

APRR incite les visiteurs à porter un autre regard sur les aires de son réseau. En offrant une occasion à ceux qui vivent aux abords de son tracé de découvrir l'aire de vie qui fourmille d'activités diverses, qu'elles soient d'ordre ludique ou culturel ; en proposant à ceux qui voyagent sur le réseau de s'arrêter quelques minutes pour découvrir la région qu'ils traversent lors de leur déplacement, le groupe APRR ouvre son patrimoine à tous.

Deux jours de découverte du patrimoine autoroutier

Parce que les aires contribuent à la richesse du patrimoine autoroutier, APRR proposera les 19 et 20 septembre 2009 diverses activités culturelles et ludiques sur plusieurs de ses aires tout au long de son réseau. Des visites commentées ainsi que des expositions permettront de découvrir les différents territoires et leur histoire, et témoigneront de l'art local et de l'architecture des lieux. Retrouvez tout le détail en annexes jointes.

Un réseau ouvert sur l'extérieur

Ces journées placées cette année sous le signe de l'accessibilité s'inscrivent parfaitement dans la volonté du groupe APRR d'ouvrir au mieux ses réseaux aux territoires qu'ils desservent, en les rendant accessibles depuis l'extérieur grâce à ses aires de repos ou de services.

APRR, quatrième groupe autoroutier en Europe et filiale d'EIFFAGE, exploite un réseau de 2 234 km d'autoroutes sur les 2 279 qui lui sont concédés par l'État. Le réseau exploité comprend notamment l'axe Paris-Lyon (A5, A6, A39), un axe Bourgogne-Europe du Nord (A31, A36), des autoroutes alpines dans la région Rhône-Alpes (A40, A41, A42, A43, A48, A49, A51 Nord) et des autoroutes au centre de la France (A77, A71). Axe de communication majeur en Europe, ce réseau a enregistré plus de 20 milliards de kilomètres parcourus en 2008. Le Groupe emploie près de 4 000 personnes et a réalisé en 2008 un chiffre d'affaires de 1 834 millions d'euros.

CONTACT PRESSE

Claudine ROLLAND - Direction de la Communication & du Marketing - Tél. 04 26 68 45 52 - claudine.rolland@area.aprr.fr

Un réseau pour tous, à découvrir

A6



Km 167
dans le sens Paris - Lyon
Aire de Venoy - Grosse-Pierre
Exposition sur les énergies du futur



A39



Km 79
Aire du Jura
3 expositions pour connaître les spécialités et talents de la région
RDV les 19 et 20 sept. de 9 h à 18 h



A77




Km 45
dans le sens Dordives - Cosne-sur-Loire



Aire du Jardin des Arbres
Visite guidée d'un jardin de plus de 150 espèces d'arbres
RDV les 19 et 20 sept. à 14 h, à l'entrée du jardin

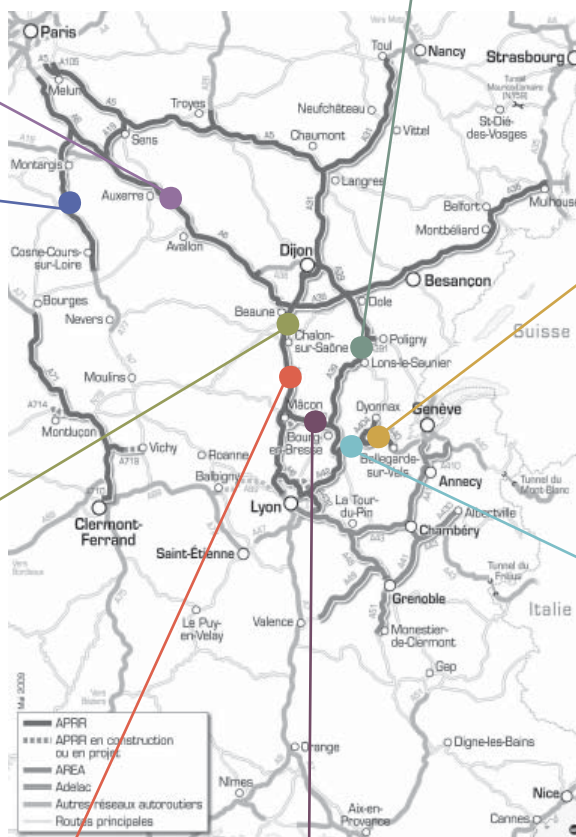
A40



Km 116
dans le sens Mâcon - Bellegarde



Aire du Lac
Musée de la construction de l'autoroute A40



A6




Km 311



Aires de Beaune-Tailly et Beaune-Merceuil
Visite guidée
RDV les 19 et 20 sept. à 14 h 30, sur l'aire de Beaune-Tailly, place du Village, devant l'Espace clients

A40



Km 130
dans le sens Mâcon - Bellegarde



Aire de Ceignes-Cerdon
Exposition sur le thème des savoir-faire régionaux

A40



Km 191
dans le sens Bellegarde - Mâcon



Aire du Musée de la Bresse
Possibilité d'accéder au musée de la Bresse

A6



Km 352
dans le sens Paris - Lyon



Aire de Jugy
Jeux en forme de champignons

Aires de Beaune-Tailly et Beaune-Merceuil

Accessible depuis l'extérieur

A6



Visite guidée

**Rendez-vous les 19 et 20 septembre 2009, à 14 h 30,
sur l'aire de Beaune-Tailly, place du Village,
devant l'Espace clients**

L'aire de Beaune est accessible entre Beaune et Merceuil
par le CD 23

Ou par l'A6, l'Autoroute du Soleil, dans les deux sens
de circulation

L'aire de Beaune s'étire sur une centaine d'hectares. C'est l'une des plus importantes d'Europe. Pour améliorer la sécurité en déconnectant la circulation des piétons de celle des véhicules, l'aire a été réaménagée sur le thème de la vigne.

Visite guidée de la place du Village dont les bâtiments rappellent l'habitat bourguignon, lampadaires en forme de pied de vigne, petits murets de pierres, plantations locales, etc.

Prévoir 1 h 30.



Jeux sur l'aire de Jugy

**Rendez-vous les 19 et 20 septembre 2009,
sur l'aire de Jugy**

L'aire de Jugy est accessible depuis la RN6,
direction Jugy/Boyer

L'aire de Jugy est une aire de repos dont l'idée d'aménagement est issue d'un concours interne APRR.

Le parc de jeux de cette aire est principalement constitué de toboggans, de murs d'escalades, etc. en forme de champignons. Huit plaques d'information en lave émaillée ont été fabriquées. Installées sous des tonnelles, elles présentent les champignons vénéneux et comestibles et donnent des indications pour permettre de les reconnaître.

Prévoir le temps de s'amuser et de s'instruire.



Visite des expositions sur l'aire du Jura

Rendez-vous les 19 et 20 septembre 2009, au Pavillon des Cercles et l'Espace Jura/Franche-Comté, de 9 h à 18 heures.

L'aire du Jura est accessible depuis la RD 120 près d'Arlay

Ou par l'A39, l'Autoroute Verte, dans les deux sens de circulation

Trois expositions organisées par le Conseil général du Jura :

Au Pavillon des cercles

Pour connaître tous les secrets des dix AOC jurassiennes : Château-Chalon, Côtes du Jura, Arbois, l'Étoile, Crémant du Jura, Macvin du Jura, Comté, Morbier, Bleu de Gex – Haut-Jura et Volaille de Bresse. Vous pourrez percevoir les senteurs, les effluves des produits d'appellation d'origine contrôlée.

Une fois de plus, le Pavillon des Cercles se distingue par une exposition originale. Que savons-nous des casse-têtes ?

Pour concevoir de tels objets, vaut-il mieux être mathématicien ou artiste ? Faut-il être expert en dissection géométrique ou musicien ? Un peu des deux, certainement, avec un brin de génie et une once d'extravagance : des traits de caractère que possède en commun la famille Dalloz, qui conçoit et produit des casse-têtes « Made in Jura », dans le village d'Etival-les-Ronchaux. Le Pavillon des Cercles présente une centaine de ces jeux de patience issus de leur fabrication : les visiteurs peuvent s'essayer à les reconstituer...

À l'Espace Jura / Franche-Comté

Serge Reverchon, photographe, livre son « clic » d'œil inspiré des paysages jurassiens. Proche des gens, il s'arrête sur leur manière de vivre. Sensible et perfectionniste, il s'attache au détail, à la lumière qui joue de ses reflets, à un sourire, à l'expression d'un visage.



Visite guidée du Jardin des Arbres

Rendez-vous les 19 et 20 septembre 2009, à 14 heures, à l'entrée du Jardin des Arbres

Le Jardin des Arbres est situé sur l'aire du même nom : l'aire du Jardin des Arbres (A77).

Cette aire est à 130 km de Paris. Elle est accessible depuis la RD 41, à hauteur de Nogent-sur-Vernisson et de Varennes-Changy.

Ou depuis l'A77, l'autoroute de l'Arbre, dans les deux sens de circulation.

Le Jardin des Arbres c'est :

- 15 ha en bordure d'étang,
- 6 salles à thèmes, à ciel ouvert, plantées de variétés spécifiques : la salle « Arbre et croyances », « Arbre et art », « Arbre et alimentation », « Arbre et médecine », « Arbre et ornement », « Arbre et bois »
- 5 jardins pour éveiller ou réveiller les sens : le jardin des « Ombres », des « 4 saisons », des « couleurs », des « sons » et des « parfums »
- plus de 150 espèces d'arbres et d'arbustes

Prévoir 20 minutes.

Aire du Lac

Accessible uniquement par l'autoroute

A40




À 115 km de Mâcon : le musée de la construction. Ce musée circulaire relate toutes les étapes de la construction de l'A40. Tous les procédés de construction des dix viaducs et des trois tunnels y sont expliqués. Avant de pénétrer, le visiteur pourra admirer une mosaïque de couleurs vives qui représente « Princesse Europe, au cœur des montagnes et des lacs »

Aire du Musée de la Bresse

Accessible depuis l'extérieur

A40



Animations et expositions. Les 19 et 20 septembre 2009, le musée de la Bresse est accessible depuis cette aire. Accès piétons par un chemin balisé.

Aire de Ceignes-Cerdon

Accessible uniquement par l'autoroute

A40



Autogrill accueille un module d'exposition réalisé par l'Association de Gestion de la Taxe de Séjour (AGTS) du Haut-Bugey et le groupe APRR sur le thème des savoir-faire dans le Haut-Bugey. Une belle occasion de se détendre tout en découvrant le territoire du Haut-Bugey.

Aire de Venoy – Grosse-Pierre

Accessible depuis l'extérieur

A6



En association avec Eliance*, APRR propose au public une exposition qui présente le projet architectural du futur aménagement prévu sur cette aire. Cet aménagement prévoit notamment la création d'un bâtiment d'éco-exposition associant activités de commerce et d'information. Sa forme simple, orientée vers une démarche de Haute Qualité Environnementale, privilégiera une construction écologique et performante.

* sous-concessionnaire